

KECAMATAN CANPI

DALAM ANGKA 2023



KECAMATAN CANPI

DALAM ANGKA 2023



**BADAN PUSAT STATISTIK
KABUPATEN SIDOARJO**

KECAMATAN CANDI DALAM ANGKA 2023

No. Publikasi: 35150.2318

Katalog :1102001.3515070

Ukuran Buku: 14,8 cm x 21 cm

Jumlah Halaman: xxiv + 72 hal

Naskah:

BPS Kabupaten Sidoarjo

Penyunting:

BPS Kabupaten Sidoarjo

Desain Kover:

BPS Kabupaten Sidoarjo

Ilustrasi Kover:

Bundaran Aloha, Monumen Jayandaru

Diterbitkan oleh:

©BPS Kabupaten Sidoarjo

Dicetak oleh:

...

Dilarang mengumumkan, mendistribusikan, mengomunikasikan, dan/atau menggandakan sebagian atau seluruh isi buku ini untuk tujuan komersil tanpa izin tertulis dari Badan Pusat Statistik Kabupaten Sidoarjo.

TIM PENYUSUN

Pengarah

Mohamad Isma'il, S.Si, M.Ec.Dev

Penanggung Jawab

Mohamad Isma'il, S.Si, M.Ec.Dev

Penyunting

Chandra Sugiarso Lasambouw, SST, M.M • Hanifah Busainah, S. Tr. Stat

Pengolah Data dan Penulis Naskah

Hanifah Busainah S. Tr. Stat • Drs. David Ekoputro

Penata Letak

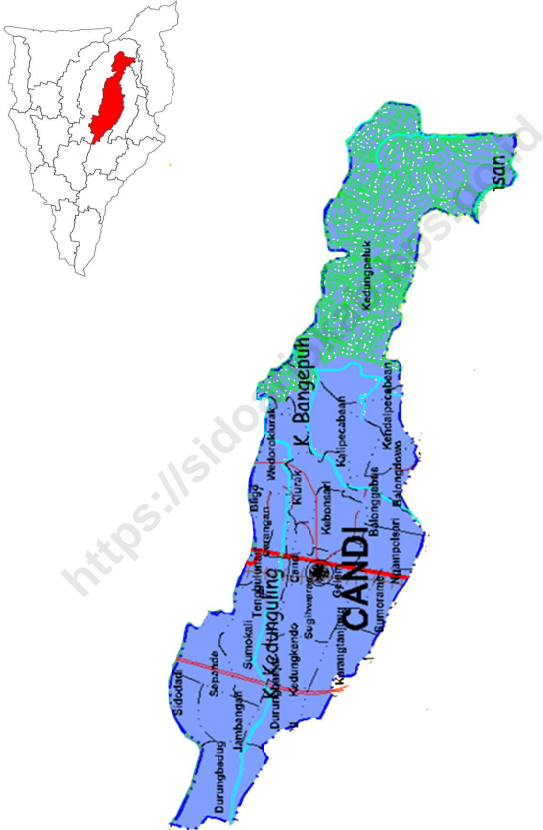
Laili Fatqulia Rahma • Nurfi Ardillah Subaha • Shivadiba Marsha

KONTRIBUTOR DATA

1. Kementerian Agama
2. Kementerian Pendidikan, Kebudayaan, Riset, dan Teknologi
3. Badan Pusat Statistik
4. Kepolisian Resor Kota Kabupaten Sidoarjo
5. Dinas Kependudukan dan Pencatatan Sipil Kabupaten Sidoarjo
6. Kantor Kecamatan Candi
7. Dinas Koperasi dan Usaha Mikro Kabupaten Sidoarjo

<https://sidoarjokab.bps.go.id>

PETA WILAYAH KECAMATAN CANDI



KEPALA BPS KABUPATEN SIDOARJO



Mohamad Isma'il, S.Si, M.Ec.Dev



KATA PENGANTAR

Puji syukur kami panjatkan ke hadirat Tuhan YME atas perkenan-Nya sehingga kami dapat menyelesaikan publikasi tahunan ini dengan baik.

Kecamatan Candi Dalam Angka 2023 merupakan publikasi tahunan yang menyajikan berbagai macam data dan informasi tentang keadaan geografis, demografis, serta keadaan sosial dan perekonomian kecamatan secara umum.

Data statistik yang disajikan dalam publikasi ini diperoleh dari kegiatan statistik yang dilakukan oleh BPS dan kompilasi data dari instansi/dinas pemerintah/swasta.

Walau telah diolah dan disajikan dengan baik, kami menyadari bahwa publikasi ini masih memiliki kekurangan dan kesalahan. Karenanya, kami sangat mengharapkan usulan dan saran yang konstruktif dari para pengguna data.

Akhirnya, kepada semua pihak yang telah memberikan bantuan sampai terwujudnya publikasi ini, kami ucapkan terimakasih dan penghargaan setinggi-tingginya dengan harapan jalinan kerja sama yang selama ini terbina, senantiasa selalu dipertahankan.

Sidoarjo, 26 September 2023

Kepala BPS

Kabupaten Sidoarjo

Mohamad Isma'il, S.Si, M.Ec.Dev

DAFTAR ISI

	Halaman
Kata Pengantar	xi
Daftar Isi	xiii
Daftar Tabel	xv
Daftar Gambar	xix
Penjelasan Umum	xxi
Daftar Singkatan	xxiii
1. Geografi dan Iklim	1
2. Pemerintahan	7
3. Penduduk	15
4. Sosial dan Kesejahteraan Rakyat	23
5. Pertanian	45
6. Pariwisata, Transportasi, dan Komunikasi	61
7. Perbankan, Koperasi, dan Perdagangan	65

DAFTAR TABEL

Halaman

1. GEOGRAFI DAN IKLIM

1.1 KEADAAN GEOGRAFI

1.1.1	Luas Wilayah dan Ketinggian Wilayah Menurut Desa/Kelurahan di Kecamatan Candi Tahun 2022	4
1.1.2	Jarak Tempuh ke Ibukota Kecamatan dan Ketinggian Wilayah Menurut Desa/Kelurahan di Kecamatan Candi Tahun 2022	5

2. PEMERINTAHAN

2.1 WILAYAH ADMINISTRATIF

2.1.1	Jumlah Rukun Warga (RW), Rukun Tetangga (RT), dan Kepala Keluarga (KK) Menurut Desa/Kelurahan di Kecamatan Candi Tahun 2022	9
-------	---	---

2.2 SUMBER DAYA MANUSIA

2.2.1	Jumlah Pegawai Negeri Sipil Pemerintah Daerah Kecamatan Candi Menurut Tingkat Kepangkatan dan Jenis Kelamin Tahun 2021-2022	10
2.2.2	Jumlah Pegawai Negeri Sipil Pemerintah Daerah Kecamatan Candi Menurut Tingkat Pendidikan dan Jenis Kelamin, 2022	12

3. PENDUDUK

3.1	Jumlah Penduduk menurut Jenis Kelamin Hasil Registrasi Penduduk Desember Tahun 2022	17
3.2	Jumlah Kepala Keluarga menurut Jenis Kelamin di Hasil Registrasi Penduduk Desember Tahun 2022	19
3.3	Jumlah Penduduk menurut Agama yang Dianut Hasil Registrasi Penduduk Desember Tahun 2022	20

4. SOSIAL DAN KESEJAHTERAAN RAKYAT

4.1 PENDIDIKAN

4.1.1	Banyaknya Sekolah, Bilik, Kelas, Guru, dan Murid Taman Kanak-Kanak Swasta Menurut Desa/Kelurahan di Kecamatan Candi Tahun Ajaran 2022/2023	25
4.1.2	Banyaknya Sekolah, Bilik, Kelas, Guru, dan Murid Taman Kanak-Kanak Di Bawah Kementerian Agama Menurut Desa/Kelurahan di Kecamatan Candi Tahun Ajaran 2022/2023.....	26
4.1.3	Banyaknya Sekolah, Bilik, Kelas, Guru, dan Murid Sekolah Dasar/Sederajat Negeri Menurut Desa/Kelurahan di Kecamatan Candi Tahun Ajaran 2022/2023	27
4.1.4	Banyaknya Sekolah, Bilik, Kelas, Guru, dan Murid Sekolah Dasar/Sederajat Swasta Menurut Desa/Kelurahan di Kecamatan Candi Tahun Ajaran 2022/2023	28
4.1.5	Banyaknya Sekolah, Bilik, Kelas, Guru, dan Murid Sekolah Dasar/Sederajat Di Bawah Kementerian Agama Menurut Desa/Kelurahan di Kecamatan Candi Tahun Ajaran 2022/2023	29
4.1.6	Banyaknya Sekolah, Bilik, Kelas, Guru, dan Murid Sekolah Menengah Pertama/Sederajat Negeri Menurut Desa/Kelurahan di Kecamatan Candi Tahun Ajaran 2022/2023	30
4.1.7	Banyaknya Sekolah, Bilik, Kelas, Guru, dan Murid Sekolah Menengah Pertama/Sederajat Swasta Menurut Desa/Kelurahan di Kecamatan Candi Tahun Ajaran 2022/2023	31
4.1.8	Banyaknya Sekolah, Bilik, Kelas, Guru, dan Murid Sekolah Menengah Pertama/Sederajat Di Bawah Kementerian Agama Menurut Desa/Kelurahan di Kecamatan Candi Tahun Ajaran 2022/2023	32
4.1.9	Banyaknya Sekolah, Bilik, Kelas, Guru, dan Murid Sekolah Menengah Atas/Sederajat Negeri di Kecamatan Candi Tahun Ajaran 2022/2023.....	33
4.1.10	Banyaknya Sekolah, Bilik, Kelas, Guru, dan Murid Sekolah Menengah Atas/Sederajat Swasta di Kecamatan Candi Tahun Ajaran 2022/2023.....	34

4.1.11	Banyaknya Sekolah, Bilik, Kelas, Guru, dan Murid Sekolah Menengah Atas/Sederajat di Bawah Kementrian Agama di Kecamatan Candi Tahun Ajaran 2022/2023.....	35
4.1.12	Banyaknya Sekolah, Bilik, Kelas, Guru, dan Murid Sekolah Menengah Kejuruan/Sederajat Negeri di Kecamatan Candi Tahun Ajaran 2022/2023.....	36
4.1.13	Banyaknya Sekolah, Bilik, Kelas, Guru, dan Murid Sekolah Menengah Kejuruan/Sederajat Swasta di Kecamatan Candi Tahun Ajaran 2022/2023.....	37
4.2	KESEHATAN	
4.2.1	Sarana Kesehatan Menurut Desa/Kelurahan di Kecamatan Candi Tahun 2022	38
4.2.2	Banyaknya Tenaga Medis dan Paramedis di Puskesmas Menurut Jenis Kelamin di Kecamatan Candi Tahun 2022.....	40
4.3	SOSIAL	
4.3.1	Jumlah Tindak Kejahatan Menurut Jenis Tindak Pidana di Kecamatan Candi Tahun 2021-2022.....	41
5.	PERTANIAN	
5.1	Luas Panen Tanaman Sayuran dan Buah-buahan Semusim Menurut Jenisnya (Ha) di Kecamatan Candi Tahun 2021–2022	46
5.2	Produksi Tanaman Sayuran dan Buah-buahan Semusim Menurut Jenisnya (kuintal) di Kecamatan Candi Tahun 2021-2022	48
5.3	Luas Panen Tanaman Biofarmaka Menurut Jenisnya di (m ²) Kecamatan Candi Tahun 2021-2022.....	50
5.4	Produksi Tanaman Biofarmaka Menurut Jenisnya (kg) di Kecamatan Candi Tahun 2021-2022	51
5.5	Luas Panen Tanaman Hias Menurut Jenisnya (m ²) di Kecamatan Candi Tahun 2021-2022.....	52
5.6	Produksi Tanaman Hias Menurut Jenisnya (tangkai) di Kecamatan Candi Tahun 2021-2022	53
5.7	Produksi Buah-Buahan dan Sayuran Tahunan Menurut Jenisnya (kuintal) di Kecamatan Candi Tahun 2021-2022.....	54

5.8	Luas Tanam dan Luas Panen Padi (Ha) Menurut Desa/Kelurahan di Kecamatan Candi Tahun 2022	55
5.9	Luas Tanam dan Luas Panen Palawija (Ha) Menurut Desa/Kelurahan di Kecamatan Candi Tahun 2022	56
5.10	Luas Tanaman Tebu Menurut Jenis Intensifikasi (Ha) dan Desa/Kelurahan di Kecamatan Candi Tahun 2022	57
6.	INDUSTRI BESAR SEDANG	
6.1	Banyaknya Industri Besar/Sedang Menurut Jenisnya di Kecamatan Candi Tahun 2021-2022	61
7.	PERBANKAN, KOPERASI, DAN PERDAGANGAN	
7.1	Banyaknya Sarana Lembaga Keuangan Bank dan Bukan Bank Menurut Desa/Kelurahan di Kecamatan Candi Tahun 2022.....	65
7.2	Banyaknya Koperasi Aktif Menurut Desa/Kelurahan dan Jenis Koperasi di Kecamatan Candi Tahun 2022	66
7.3	Banyaknya Sarana Perekonomian Menurut Desa/Kelurahan dan Fasilitasnya di Kecamatan Candi Tahun 2022.....	68

DAFTAR GAMBAR

	Halaman
1.1 Luas Wilayah Desa/Kelurahan per Total Luas Wilayah Kecamatan (%) Tahun 2022	3
2.1 Jumlah Pegawai Negeri Sipil menurut Tingkat Pendidikan dan Jenis Kelamin di Kantor Kecamatan Candi Tahun 2021-2022	9
3.1 Jumlah Penduduk menurut Desa/Kelurahan dan Jenis Kelamin Hasil Registrasi Penduduk Desember Tahun 2022	17
4.1 Jumlah Tenaga Kesehatan menurut Jenisnya di Kecamatan Candi Tahun 2022	25
5.1 Luas Tanam dan Luas Panen Padi Menurut Desa/Kelurahan di Kecamatan Candi (Ha) Tahun 2022	47
6.1 Banyaknya Industri Besar/Sedang Menurut Jenisnya di Kecamatan Candi Tahun 2021-2022	63
7.1 Banyaknya Sarana Lembaga Keuangan Bank dan Bukan Bank di Kecamatan Candi Tahun 2022	67

PENJELASAN UMUM

Tanda-tanda, satuan-satuan, dan lain-lainnya yang digunakan dalam publikasi ini adalah sebagai berikut:

1. TANDA-TANDA

Data tidak tersedia	: ...
Tidak ada atau nol.....	: -
Data dapat diabaikan.....	: 0
Tanda decimal	: ,
Data tidak dapat ditampilkan	: NA
Angka estimasi	: e
Angka diperbaiki	: r
Angka sementara	: x
Angka sangat sementara.....	: xx
Angka sangat sangat sementara	: xxx

2. SATUAN

barel	: 158,99 liter= $1/6,2898 \text{ m}^3$
hektar (ha)	: $10\,000 \text{ m}^2$
kilometer (km)	: 1 000 meter
knot	: 1,8523 km/jam
kuintal	: 100 kg
KWh	: 1 000 Watt
MWh	: 1 000 KWh
liter (untuk beras)	: 0,80 kg
MMSCF	: $1/35,3 \text{ m}^3$
metrik ton (m.ton).....	: 0,98421 long ton = 1 000 kg
ons	: 28,31 gram
ton	: 1 000 kg

Satuan lain: buah, dus, butir, helai/lembar, kaleng, batang, pulsa, ton kilometer (ton-km), jam, menit, persen (%).

Perbedaan angka di belakang koma disebabkan oleh pembulatan angka.

DAFTAR SINGKATAN

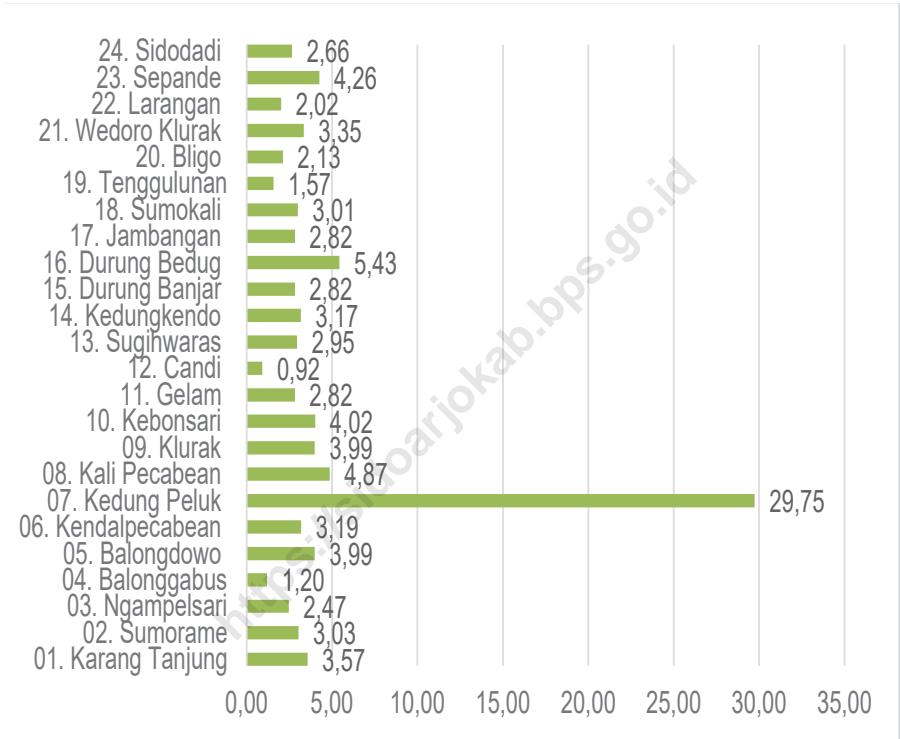
SI	: Stasiun Iklim
SMPK	: Stasiun Meterologi Pertanian Khusus
t.t	: Tempat tidur
BCG	: Bacillus Calmette Guerin
DPT	: Difteri, Pertusis, Tetanus
TT	: Tetanus Toxoid
IOT	: Industri Obat Tradisional
IKOT	: Industri Kecil Obat Tradisional
Alkes	: Alat kesehatan
PKRT	: Perbekalan Kesehatan Rumah tangga
Kompl	: Komplemen
IRTP	: Industri Pangan Produksi Rumah Tangga
PBF	: Pedagang Besar Farmasi
GFK	: Gudang Farmasi Kab/Kota/Regency
RB	: Rumah Bersalin
Pustu	: Puskesmas pembantu
BP	: Balai Pengobatan
TPS	: Tempat Pembuangan Sampah Sementara
Jamkesmas	: Jaminan kesehatan masyarakat miskin
PJKMU	: Program Jaminan Kesehatan Masyarakat Umum
SIUP	: Surat Ijin Usaha Perdagangan
TDP	: Tanda Daftar Perusahaan
API	: Angka Pengenal Importir

1

GEOGRAFI DAN IKLIM



Gambar 1.1 Luas Wilayah Desa/Kelurahan per Total Luas Wilayah Kecamatan (%) Tahun 2022



Sumber : Berita Acara Bupati Sidoarjo Tanggal 20 Mei 2002

1.1 KEADAAN GEOGRAFI

Tabel 1.1.1 Luas Wilayah dan Ketinggian Wilayah Menurut Desa/ Kelurahan di Kecamatan Candi Tahun 2022

Desa/Kelurahan	Luas (Ha)	Luas Desa/Kelurahan per Total Luas Kecamatan (%)
(1)	(2)	(3)
01. Karang Tanjung	144,99	3,57
02. Sumorame	123,35	3,03
03. Ngampelsari	100,62	2,47
04. Balonggabus	48,69	1,20
05. Balongdowo	162,30	3,99
06. Kendalpecabean	129,84	3,19
07. Kedung Peluk	1 209,67	29,75
08. Kali Pecabean	198,00	4,87
09. Klurak	162,30	3,99
10. Kebonsari	163,38	4,02
11. Gelam	114,70	2,82
12. Candi	37,40	0,92
13. Sugihwaras	120,10	2,95
14. Kedungkendo	128,76	3,17
15. Durung Banjar	114,69	2,82
16. Durung Bedug	220,73	5,43
17. Jambangan	114,70	2,82
18. Sumokali	122,26	3,01
19. Tenggulunan	63,84	1,57
20. Bligo	86,53	2,13
21. Wedoro Klurak	136,33	3,35
22. Larangan	82,24	2,02
23. Sepande	173,11	4,26
24. Sidodadi	108,20	2,66
Kecamatan Candi	4 066,75	100,00

Catatan

...

Sumber

Berita Acara Bupati Sidoarjo Tanggal 20 Mei 2002

Tabel 1.1.2**Jarak Tempuh ke Ibukota Kecamatan dan Ketinggian Wilayah Menurut Desa/Kelurahan di Kecamatan Candi Tahun 2022**

Desa/Kelurahan	Ketinggian Wilayah (m)	Jarak Tempuh ke Ibukota Kecamatan (km)
(1)	(2)	(3)
01. Karang Tanjung	4	5
02. Sumorame	4	2
03. Ngampelsari	4	2
04. Balonggabus	4	3
05. Balongdowo	4	4
06. Kendalpecabean	4	5
07. Kedung Peluk	4	5
08. Kali Pecabean	4	5
09. Klurak	4	3
10. Kebonsari	4	3
11. Gelam	4	1
12. Candi	4	1
13. Sugihwaras	4	1
14. Kedungkendo	4	3
15. Durung Banjar	4	3
16. Durung Bedug	4	5
17. Jambangan	4	3
18. Sumokali	4	3
19. Tenggulunan	4	1
20. Bligo	4	1
21. Wedoro Klurak	4	2
22. Larangan	4	1
23. Sepande	4	4
24. Sidodadi	4	5

Catatan ...

Sumber Berita Acara Bupati Sidoarjo Tanggal 20 Mei 2002

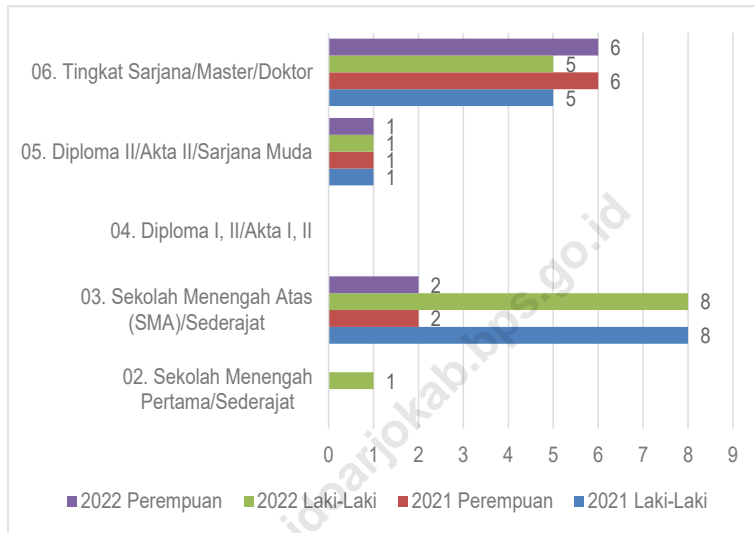
<https://sidoarjo.kab.bps.go.id>

2

PEMERINTAHAN



Gambar 2.1 Jumlah Pegawai Negeri Sipil menurut Tingkat Pendidikan dan Jenis Kelamin di Kantor Kecamatan Candi Tahun 2021-2022



Sumber : Kantor Kecamatan Candi

2.1 WILAYAH ADMINISTRATIF

Tabel 2.1.1 Jumlah Rukun Warga (RW), Rukun Tetangga (RT), dan Kepala Keluarga (KK) Menurut Desa/Kelurahan di Kecamatan Candi Tahun 2022

Desa/Kelurahan	Rukun Warga (RW)	Rukun Tetangga (RT)	Kepala Keluarga (KK)
(1)	(2)	(3)	(4)
01. Karang Tanjung	5	26	2 346
02. Sumorame	17	43	2 540
03. Ngampelsari	7	44	2 844
04. Balonggabus	4	20	1 500
05. Balongdowo	4	31	2 242
06. Kendalpecabean	5	24	1 404
07. Kedung Peluk	4	20	1 170
08. Kali Pecabean	5	24	3 309
09. Klurak	7	35	1 894
10. Kebonsari	3	22	2 260
11. Gelam	5	29	2 390
12. Candi	6	20	1
13. Sugihwaras	8	28	2 553
14. Kedungkendo	10	36	2 898
15. Durung Banjar	3	15	902
16. Durung Bedug	8	34	2 140
17. Jambangan	8	34	1 506
18. Sumokali	8	32	1 939
19. Tenggulunan	8	23	2 102
20. Bligo	8	21	1 969
21. Wedoro Klurak	5	31	1 477
22. Larangan	9	47	2 421
23. Sepande	11	43	3 172
24. Sidodadi	9	27	1 417
Kecamatan Candi	170	746	49 653

Catatan

...

Sumber

Dinas Kependudukan dan Pencatatan Sipil Kabupaten Sidoarjo
Kantor Kecamatan Candi

2.2 SUMBER DAYA MANUSIA

Tabel 2.2.1 Jumlah Pegawai Negeri Sipil Pemerintah Daerah Kecamatan Candi Menurut Tingkat Kepangkatan dan Jenis Kelamin Tahun 2021-2022

Pangkat/Golongan/Ruang	2021		Jumlah
	Laki-Laki	Perempuan	
(1)	(2)	(3)	(4)
Golongan I			
1. I/A (Juru Muda)	-	-	-
2. I/B (Juru Muda Tingkat I)	-	-	-
3. I/C (Juru)	-	-	-
4. I/D (Juru Tingkat I)	-	-	-
Golongan II			
5. II/A (Pengatur Muda)	-	-	-
6. II/B (Pengatur Muda Tingkat I)	-	-	-
7. II/C (Pengatur)	1	1	2
8. II/D (Pengatur Tingkat I)	6	-	6
Golongan III			
9. III/A (Penata Muda)	1	2	3
10. III/B (Penata Muda Tingkat I)	1	3	4
11. III/C (Penata)	2	1	3
12. III/D (Penata Tingkat I)	1	2	3
Golongan IV			
13. IV/A (Pembina)	1	-	1
14. IV/B (Pembina Tingkat I)	1	-	1
15. IV/C (Pembina Utama Muda)	-	-	-
16. IV/E (Pembina Utama)	-	-	-

Lanjutan Tabel 2.2.1

Pangkat/Golongan/Ruang	2022		Jumlah
	Laki-Laki	Perempuan	
(1)	(5)	(6)	(7)
Golongan I			
1. I/A (Juru Muda)	-	-	-
2. I/B (Juru Muda Tingkat I)	-	-	-
3. I/C (Juru)	1	-	1
4. I/D (Juru Tingkat I)	-	-	-
Golongan II			
5. II/A (Pengatur Muda)	-	-	-
6. II/B (Pengatur Muda Tingkat I)	-	-	-
7. II/C (Pengatur)	1	1	-
8. II/D (Pengatur Tingkat I)	6	-	-
Golongan III			
9. III/A (Penata Muda)	1	2	3
10. III/B (Penata Muda Tingkat I)	1	3	4
11. III/C (Penata)	2	1	3
12. III/D (Penata Tingkat I)	1	2	3
Golongan IV			
13. IV/A (Pembina)	1	-	1
14. IV/B (Pembina Tingkat I)	1	-	1
15. IV/C (Pembina Utama Muda)	-	-	-
16. IV/E (Pembina Utama)	-	-	-

Catatan

...

Sumber

Kantor Kecamatan Candi

Tabel 2.2.2**Jumlah Pegawai Negeri Sipil Pemerintah Daerah
Kecamatan Candi Menurut Tingkat Pendidikan dan Jenis
Kelamin Tahun 2022**

Tingkat Pendidikan	2021		Jumlah
	Laki-Laki	Perempuan	
(1)	(2)	(3)	(4)
01. Sekolah Dasar (SD)	-	-	-
02. SMP/Sederajat	-	-	-
03. SMA/Sederajat	8	2	10
04. Diploma I, II/Akta I, II	-	-	-
05. Diploma III/Akta III/ Sarjana Muda	1	1	2
06. Tingkat Sarjana/ Master/Doktor	5	6	11
Jumlah	14	9	23

Lanjutan Tabel 2.2.2

Tingkat Pendidikan	2022		Jumlah
	Laki-Laki	Perempuan	
(1)	(5)	(6)	(7)
01. Sekolah Dasar (SD)	-	-	-
02. SMP/Sederajat	1	-	1
03. SMA/Sederajat	8	2	10
04. Diploma I, II/Akta I, II	-	-	-
05. Diploma III/Akta III/ Sarjana Muda	1	1	2
06. Tingkat Sarjana/ Master/Doktor	5	6	11
Jumlah	15	9	24

Catatan

...

Sumber

Kantor Kecamatan Candi

3

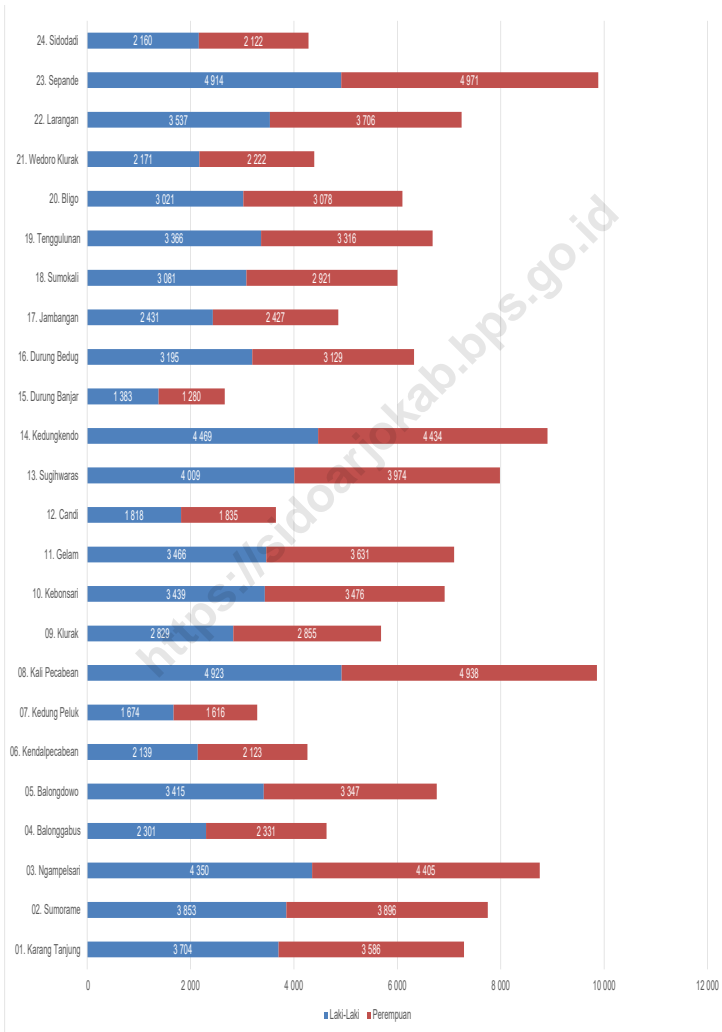


PENDUDUK DAN MIGRASI



Gambar

3.1 Jumlah Penduduk menurut Desa/Kelurahan dan Jenis Kelamin Hasil Registrasi Penduduk Desember Tahun 2022



Sumber:

Dinas Kependudukan dan Pencatatan Sipil Kabupaten Sidoarjo

Tabel 3.1**Jumlah Penduduk menurut Jenis Kelamin Hasil Registrasi Penduduk Desember Tahun 2022**

Desa/Kelurahan	Penduduk		
	Laki-Laki	Perempuan	Jumlah
(1)	(2)	(3)	(4)
01. Karang Tanjung	3 704	3 586	7 290
02. Sumorame	3 853	3 896	7 749
03. Ngampelsari	4 350	4 405	8 755
04. Balonggabus	2 301	2 331	4 632
05. Balongdowo	3 415	3 347	6 762
06. Kendalpecabean	2 139	2 123	4 262
07. Kedung Peluk	1 674	1 616	3 290
08. Kali Pecabean	4 923	4 938	9 861
09. Klurak	2 829	2 855	5 684
10. Kebonsari	3 439	3 476	6 915
11. Gelam	3 466	3 631	7 097
12. Candi	1 818	1 835	3 653
13. Sugihwaras	4 009	3 974	7 983
14. Kedungkendo	4 469	4 434	8 903
15. Durung Banjar	1 383	1 280	2 663
16. Durung Bedug	3 195	3 129	6 324
17. Jambangan	2 431	2 427	4 858
18. Sumokali	3 081	2 921	6 002
19. Tenggulunan	3 366	3 316	6 682
20. Bligo	3 021	3 078	6 099
21. Wedoro Klurak	2 171	2 222	4 393
22. Larangan	3 537	3 706	7 243
23. Sepande	4 914	4 971	9 885
24. Sidodadi	2 160	2 122	4 282
Kecamatan Candi	75 648	75 619	151 267

Catatan: ...

Sumber: Dinas Kependudukan dan Pencatatan Sipil Kabupaten Sidoarjo

Lanjutan Tabel 3.1

Desa/Kelurahan	Persentase Penduduk	Kepadatan Penduduk (per Km ²)	Rasio Jenis Kelamin Penduduk
(1)	(5)	(6)	(7)
01. Karang Tanjung	4,82	5 027,93	103
02. Sumorame	5,12	6 282,12	99
03. Ngampelsari	5,79	8 701,05	99
04. Balonggabus	3,06	9 513,25	99
05. Balongdowo	4,47	4 166,36	102
06. Kendalpecabean	2,82	3 282,50	101
07. Kedung Peluk	2,17	271,98	104
08. Kali Pecabean	6,52	4 980,30	100
09. Klurak	3,76	3 502,16	99
10. Kebonsari	4,57	4 232,46	99
11. Gelam	4,69	6 187,45	95
12. Candi	2,41	9 767,38	99
13. Sugihwaras	5,28	6 646,96	101
14. Kedungkendo	5,89	6 914,41	101
15. Durung Banjar	1,76	2 321,91	108
16. Durung Bedug	4,18	2 865,04	102
17. Jambangan	3,21	4 235,40	100
18. Sumokali	3,97	4 909,21	105
19. Tenggulunan	4,42	10 466,79	102
20. Bligo	4,03	7 048,42	98
21. Wedoro Klurak	2,90	3 222,33	98
22. Larangan	4,79	8 807,15	95
23. Sepande	6,53	5 710,24	99
24. Sidodadi	2,83	3 957,49	102
Kecamatan Candi	100,00	3 719,60	100

Catatan: ...

Sumber: Dinas Kependudukan dan Pencatatan Sipil Kabupaten Sidoarjo

Tabel 3.2**Jumlah Kepala Keluarga menurut Jenis Kelamin di Hasil Registrasi Penduduk Desember Tahun 2022**

Desa/Kelurahan	Jenis Kelamin/Sex		
	Laki-Laki	Perempuan	Jumlah
(1)	(2)	(3)	(4)
01. Karang Tanjung	1 938	375	2 313
02. Sumorame	2 031	483	2 514
03. Ngampelsari	2 247	585	2 832
04. Balonggabus	1 205	282	1 487
05. Balongdowo	1 796	408	2 204
06. Kendalpecabean	1 136	242	1 378
07. Kedung Peluk	905	248	1 153
08. Kali Pecabean	2 634	588	3 222
09. Klurak	1 532	356	1 888
10. Kebonsari	1 814	413	2 227
11. Gelam	1 859	517	2 376
12. Candi	969	271	1 240
13. Sugihwaras	2 117	423	2 540
14. Kedungkendo	2 411	454	2 865
15. Durung Banjar	745	141	886
16. Durung Bedug	1 709	398	2 107
17. Jambangan	1 282	201	1 483
18. Sumokali	1 592	326	1 918
19. Tenggulunan	1 681	406	2 087
20. Bligo	1 597	353	1 950
21. Wedoro Klurak	1 170	293	1 463
22. Larangan	1 845	568	2 413
23. Sepande	2 516	603	3 119
24. Sidodadi	1 127	239	1 366
Kecamatan Candi	39 858	9 173	49 031

Catatan: ...

Sumber: Dinas Kependudukan dan Pencatatan Sipil Kabupaten Sidoarjo

Tabel 3.3**Jumlah Penduduk menurut Agama yang Dianut Hasil Registrasi Penduduk Desember Tahun 2022**

Desa/Kelurahan	Agama			
	Islam	Kristen	Katolik	Hindu
(1)	(2)	(3)	(4)	(5)
01. Karang Tanjung	7 093	153	33	11
02. Sumorame	7 302	289	124	24
03. Ngampelsari	8 320	319	82	31
04. Balonggabus	4 386	157	58	24
05. Balongdowo	6 659	77	16	4
06. Kendalpecabean	4 046	150	54	8
07. Kedung Peluk	3 286	4	-	-
08. Kali Pecabean	9 063	512	207	41
09. Klurak	5 436	152	88	5
10. Kebonsari	6 753	105	43	7
11. Gelam	6 781	203	53	15
12. Candi	3 568	74	8	-
13. Sugihwaras	7 686	191	77	27
14. Kedungkendo	8 607	215	53	28
15. Durung Banjar	2 656	6	1	-
16. Durung Bedug	6 279	27	15	3
17. Jambangan	4 641	151	48	16
18. Sumokali	5 937	51	3	8
19. Tenggulunan	6 515	128	31	3
20. Bligo	5 769	218	64	14
21. Wedoro Klurak	3 930	349	88	17
22. Larangan	6 343	570	211	43
23. Sepande	9 356	367	143	13
24. Sidodadi	3 936	205	122	6
Kecamatan Candi	144 348	4 673	1 622	348

Lanjutan Tabel 3.3

Desa/Kelurahan	Agama		
	Budha	Konghucu	Kepercayaan
(1)	(6)	(7)	(8)
01. Karang Tanjung	-	-	-
02. Sumorame	10	-	-
03. Ngampelsari	2	-	1
04. Balonggabus	7	-	-
05. Balongdowo	4	-	2
06. Kendalpecabean	2	-	2
07. Kedung Peluk	-	-	-
08. Kali Pecabean	-	-	38
09. Klurak	3	-	-
10. Kebonsari	7	-	-
11. Gelam	44	1	-
12. Candi	3	-	-
13. Sugihwaras	2	-	-
14. Kedungkendo	-	-	-
15. Durung Banjar	-	-	-
16. Durung Bedug	-	-	-
17. Jambangan	1	-	1
18. Sumokali	3	-	-
19. Tenggulunan	5	-	-
20. Bligo	34	-	-
21. Wedoro Klurak	6	3	-
22. Larangan	68	-	8
23. Sepande	6	-	-
24. Sidodadi	13	-	-
Kecamatan Candi	220	4	52

Catatan: ...

Sumber: Dinas Kependudukan dan Pencatatan Sipil Kabupaten Sidoarjo

4

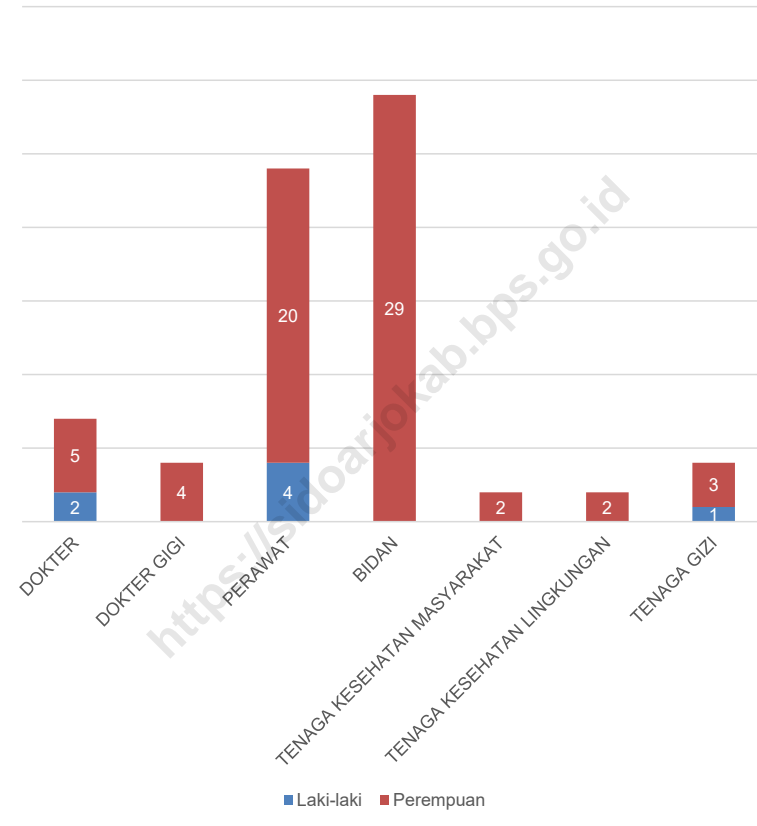
SOSIAL DAN KESEJAHTERAAN



<https://sidoarjo.kab.bps.go.id>



Gambar 4.1 Jumlah Tenaga Kesehatan menurut Jenisnya di Kecamatan Candi Tahun 2022



Sumber: Publikasi Profil Kesehatan Kabupaten Sidoarjo Tahun 2022

4.1 PENDIDIKAN

Tabel 4.1.1 Banyaknya Sekolah, Bilik, Kelas, Guru, dan Murid Taman Kanak-Kanak Swasta Menurut Desa/Kelurahan di Kecamatan Candi Tahun Ajaran 2022/2023

Desa/Kelurahan	Sekolah	Rombel	Kelas	Guru	Murid
(1)	(2)	(3)	(4)	(5)	(6)
01. Karang Tanjung	1	2	3	3	26
02. Sumorame	2	7	8	8	113
03. Ngampelsari	3	11	14	15	199
04. Balonggabus	3	12	10	10	165
05. Balongdowo	1	4	6	5	64
06. Kendalpecabean	3	7	9	8	108
07. Kedung Peluk	1	3	3	3	50
08. Kali Pecabean	4	9	10	11	141
09. Klurak	2	9	8	9	175
10. Kebonsari	1	4	4	4	90
11. Gelam	2	9	7	9	150
12. Candi	4	18	19	23	297
13. Sugihwaras	3	22	23	23	303
14. Kedungkendo	2	6	6	6	96
15. Durung Banjar	1	3	3	3	40
16. Durung Bedug	4	13	17	13	193
17. Jambangan	2	11	11	15	136
18. Sumokali	3	9	9	10	175
19. Tenggulunan	1	4	4	4	43
20. Bligo	1	4	4	4	85
21. Wedoro Klurak	2	4	4	6	49
22. Larangan	6	14	18	21	162
23. Sepande	3	19	22	18	269
24. Sidodadi	1	2	3	2	36
Kecamatan Candi	56	206	225	233	3 165

Catatan: ...

Sumber: Data Pokok Pendidikan Dasar dan Menengah (Dapodikdasmen), Kementerian Pendidikan dan Kebudayaan

Tabel 4.1.2**Banyaknya Sekolah, Bilik, Kelas, Guru, dan Murid Taman Kanak-Kanak Di Bawah Kementerian Agama Menurut Desa/Kelurahan di Kecamatan Candi Tahun Ajaran 2022/2023**

Desa/Kelurahan	Sekolah	Rombel	Kelas	Guru	Murid
(1)	(2)	(3)	(4)	(5)	(6)
01. Karang Tanjung	2	-	4	9	120
02. Sumorame	2	-	4	13	125
03. Ngampelsari	-	-	-	-	-
04. Balonggabus	-	-	-	-	-
05. Balongdowo	1	-	4	7	66
06. Kendalpecabean	1	-	2	4	30
07. Kedung Peluk	1	-	2	8	55
08. Kali Pecabean	4	-	7	14	158
09. Klurak	3	-	8	19	287
10. Kebonsari	1	-	2	4	69
11. Gelam	-	-	-	-	-
12. Candi	3	-	8	20	216
13. Sugihwaras	-	-	-	-	-
14. Kedungkendo	1	-	2	6	84
15. Durung Banjar	1	-	4	7	92
16. Durung Bedug	1	-	1	4	16
17. Jambangan	2	-	4	10	98
18. Sumokali	-	-	-	-	-
19. Tenggulunan	1	-	2	3	58
20. Bligo	1	-	2	6	31
21. Wedoro Klurak	1	-	2	5	36
22. Larangan	-	-	-	-	-
23. Sepande	1	-	2	6	50
24. Sidadadi	-	-	-	-	-
Kecamatan Candi	27	-	60	145	1 591

Catatan:

Sumber: Kementerian Agama Kabupaten Sidoarjo

Tabel 4.1.3**Banyaknya Sekolah, Bilik, Kelas, Guru, dan Murid Sekolah Dasar/Sederajat Negeri Menurut Desa/Kelurahan di Kecamatan Candi Tahun Ajaran 2022/2023**

Desa/Kelurahan	Sekolah	Rombel	Kelas	Guru	Murid
(1)	(2)	(3)	(4)	(5)	(6)
01. Karang Tanjung	1	8	7	10	202
02. Sumorame	1	20	12	26	517
03. Ngampelsari	1	13	12	16	374
04. Balonggabus	1	7	7	9	206
05. Balongdowo	1	13	13	17	333
06. Kendalpecabean	1	8	6	8	223
07. Kedung Peluk	2	8	9	10	175
08. Kali Pecabean	1	18	12	26	498
09. Klurak	1	14	11	18	372
10. Kebonsari	1	10	9	14	233
11. Gelam	2	26	17	34	671
12. Candi	1	20	13	25	580
13. Sugihwaras	1	24	17	32	679
14. Kedungkendo	1	9	6	11	229
15. Durung Banjar	1	6	6	8	130
16. Durung Bedug	1	6	6	9	119
17. Jambangan	1	6	6	7	104
18. Sumokali	1	7	7	10	182
19. Tenggulunan	1	18	12	22	468
20. Bligo	1	12	12	14	291
21. Wedoro Klurak	1	6	6	7	102
22. Larangan	1	18	16	25	454
23. Sepande	1	12	8	16	328
24. Sidadadi	1	12	7	15	296
Kecamatan Candi	26	301	237	389	7 766

Catatan:

Sumber: Data Pokok Pendidikan Dasar dan Menengah (Dapodikdasmen), Kementerian Pendidikan dan Kebudayaan

Tabel 4.1.4**Banyaknya Sekolah, Bilik, Kelas, Guru, dan Murid Sekolah Dasar/Sederajat Swasta Menurut Desa/Kelurahan di Kecamatan Candi Tahun Ajaran 2022/2023**

Desa/Kelurahan	Sekolah	Rombel	Kelas	Guru	Murid
(1)	(2)	(3)	(4)	(5)	(6)
01. Karang Tanjung	-	-	-	-	-
02. Sumorame	1	6	14	16	119
03. Ngampelsari	-	-	-	-	-
04. Balonggabus	1	10	12	16	197
05. Balongdowo	-	-	-	-	-
06. Kendalpecabean	-	-	-	-	-
07. Kedung Peluk	-	-	-	-	-
08. Kali Pecabean	-	-	-	-	-
09. Klurak	-	-	-	-	-
10. Kebonsari	-	-	-	-	-
11. Gelam	-	-	-	-	-
12. Candi	-	-	-	-	-
13. Sugihwaras	-	-	-	-	-
14. Kedungkendo	1	11	22	14	255
15. Durung Banjar	-	-	-	-	-
16. Durung Bedug	-	-	-	-	-
17. Jambangan	-	-	-	-	-
18. Sumokali	-	-	-	-	-
19. Tenggulunan	-	-	-	-	-
20. Bligo	-	-	-	-	-
21. Wedoro Klurak	-	-	-	-	-
22. Larangan	-	-	-	-	-
23. Sepande	1	14	14	17	381
24. Sidodadi	1	9	9	19	233
Kecamatan Candi	5	50	71	82	1185

Catatan:

Sumber: Data Pokok Pendidikan Dasar dan Menengah (Dapodikdasmen), Kementerian Pendidikan dan Kebudayaan

Tabel 4.1.5

Banyaknya Sekolah, Bilik, Kelas, Guru, dan Murid Sekolah Dasar/Sederajat Di Bawah Kementerian Agama Menurut Desa/Kelurahan di Kecamatan Candi Tahun Ajaran 2022/2023

Desa/Kelurahan	Sekolah	Rombel	Kelas	Guru	Murid
(1)	(2)	(3)	(4)	(5)	(6)
01. Karang Tanjung	2	-	12	23	376
02. Sumorame	-	-	-	-	-
03. Ngampelsari	1	-	10	28	584
04. Balonggabus	-	-	-	-	-
05. Balongdowo	-	-	-	-	-
06. Kendalpecabean	1	-	6	10	86
07. Kedung Peluk	1	-	6	10	210
08. Kali Pecabean	1	-	1	2	5
09. Klurak	1	-	6	10	130
10. Kebonsari	1	-	6	10	143
11. Gelam	-	-	-	-	-
12. Candi	1	-	6	19	432
13. Sugihwaras	1	-	12	48	702
14. Kedungkendo	1	-	6	12	204
15. Durung Banjar	2	-	9	14	128
16. Durung Bedug	1	-	6	12	285
17. Jambangan	1	-	10	17	368
18. Sumokali	1	-	6	12	260
19. Tenggulunan	1	-	6	12	195
20. Bligo	-	-	-	-	-
21. Wedoro Klurak	-	-	-	-	-
22. Larangan	1	-	6	11	152
23. Sepande	1	-	12	28	745
24. Sidodadi	-	-	-	-	-
Kecamatan Candi	19	-	126	278	5 005

Catatan: ...
 Sumber: Kementerian Agama Kabupaten Sidoarjo

Tabel 4.1.6**Banyaknya Sekolah, Bilik, Kelas, Guru, dan Murid Sekolah Menengah Pertama/Sederajat Negeri Menurut Desa/Kelurahan di Kecamatan Candi Tahun Ajaran 2022/2023**

Desa/Kelurahan	Sekolah	Rombel	Kelas	Guru	Murid
(1)	(2)	(3)	(4)	(5)	(6)
01. Karang Tanjung	-	-	-	-	-
02. Sumorame	-	-	-	-	-
03. Ngampelsari	1	30	31	49	1 102
04. Balonggabus	-	-	-	-	-
05. Balongdowo	-	-	-	-	-
06. Kendalpecabean	-	-	-	-	-
07. Kedung Peluk	-	-	-	-	-
08. Kali Pecabean	-	-	-	-	-
09. Klurak	-	-	-	-	-
10. Kebonsari	-	-	-	-	-
11. Gelam	-	-	-	-	-
12. Candi	-	-	-	-	-
13. Sugihwaras	1	24	24	39	853
14. Kedungkendo	-	-	-	-	-
15. Durung Banjar	-	-	-	-	-
16. Durung Bedug	-	-	-	-	-
17. Jambangan	-	-	-	-	-
18. Sumokali	-	-	-	-	-
19. Tenggulunan	-	-	-	-	-
20. Bligo	-	-	-	-	-
21. Wedoro Klurak	-	-	-	-	-
22. Larangan	1	30	34	45	1 078
23. Sepande	-	-	-	-	-
24. Sidadadi	-	-	-	-	-
Kecamatan Candi	3	84	89	133	3 033

Catatan:

Sumber: Data Pokok Pendidikan Dasar dan Menengah (Dapodikdasmen), Kementerian Pendidikan dan Kebudayaan

Tabel 4.1.7**Banyaknya Sekolah, Bilik, Kelas, Guru, dan Murid Sekolah Menengah Pertama/Sederajat Swasta Menurut Desa/Kelurahan di Kecamatan Candi Tahun Ajaran 2022/2023**

Desa/Kelurahan	Sekolah	Rombel	Kelas	Guru	Murid
(1)	(2)	(3)	(4)	(5)	(6)
01. Karang Tanjung	2	5	7	17	26
02. Sumorame	-	-	-	-	-
03. Ngampelsari	-	-	-	-	-
04. Balonggabus	-	-	-	-	-
05. Balongdowo	-	-	-	-	-
06. Kendalpecabean	-	-	-	-	-
07. Kedung Peluk	-	-	-	-	-
08. Kali Pecabean	-	-	-	-	-
09. Klurak	-	-	-	-	-
10. Kebonsari	1	3	3	4	24
11. Gelam	-	-	-	-	-
12. Candi	-	-	-	-	-
13. Sugihwaras	1	14	15	21	488
14. Kedungkendo	1	13	13	27	418
15. Durung Banjar	1	3	2	9	65
16. Durung Bedug	-	-	-	-	-
17. Jambangan	-	-	-	-	-
18. Sumokali	-	-	-	-	-
19. Tenggulunan	-	-	-	-	-
20. Bligo	-	-	-	-	-
21. Wedoro Klurak	-	-	-	-	-
22. Larangan	-	-	-	-	-
23. Sepande	-	-	-	-	-
24. Sidodadi	-	-	-	-	-
Kecamatan Candi	6	38	40	78	1 021

Catatan:

Sumber: Data Pokok Pendidikan Dasar dan Menengah (Dapodikdasmem), Kementerian Pendidikan dan Kebudayaan

Tabel 4.1.8**Banyaknya Sekolah, Bilik, Kelas, Guru, dan Murid Sekolah Menengah Pertama/Sederajat Di Bawah Kementerian Agama Menurut Desa/Kelurahan di Kecamatan Candi Tahun Ajaran 2022/2023**

Desa/Kelurahan	Sekolah	Rombel	Kelas	Guru	Murid
(1)	(2)	(3)	(4)	(5)	(6)
01. Karang Tanjung	-	-	-	-	-
02. Sumorame	-	-	-	-	-
03. Ngampelsari	-	-	-	-	-
04. Balonggabus	-	-	-	-	-
05. Balongdowo	-	-	-	-	-
06. Kendalpecabean	-	-	-	-	-
07. Kedung Peluk	-	-	-	-	-
08. Kali Pecabean	-	-	-	-	-
09. Klurak	-	-	-	-	-
10. Kebonsari	-	-	-	-	-
11. Gelam	-	-	-	-	-
12. Candi	-	-	-	-	-
13. Sugihwaras	-	-	-	-	-
14. Kedungkendo	1	-	3	13	185
15. Durung Banjar	-	-	-	-	-
16. Durung Bedug	1	-	6	24	693
17. Jambangan	-	-	-	-	-
18. Sumokali	-	-	-	-	-
19. Tenggulunan	-	-	-	-	-
20. Bligo	-	-	-	-	-
21. Wedoro Klurak	-	-	-	-	-
22. Larangan	1	-	3	10	166
23. Sepande	1	-	6	20	420
24. Sidadadi	-	-	-	-	-
Kecamatan Candi	4	-	18	67	1 464

Catatan:

Sumber: Kementerian Agama Kabupaten Sidoarjo

Tabel 4.1.9**Banyaknya Sekolah, Bilik, Kelas, Guru, dan Murid Sekolah Menengah Atas/Sederajat Negeri di Kecamatan Candi Tahun Ajaran 2022/2023**

Desa/Kelurahan	Sekolah	Rombel	Kelas	Guru	Murid
(1)	(2)	(3)	(4)	(5)	(6)
01. Karang Tanjung	2	5	7	17	26
02. Sumorame	-	-	-	-	-
03. Ngampelsari	-	-	-	-	-
04. Balonggabus	-	-	-	-	-
05. Balongdowo	-	-	-	-	-
06. Kendalpecabean	-	-	-	-	-
07. Kedung Peluk	-	-	-	-	-
08. Kali Pecabean	-	-	-	-	-
09. Klurak	-	-	-	-	-
10. Kebonsari	-	-	-	-	-
11. Gelam	-	-	-	-	-
12. Candi	-	-	-	-	-
13. Sugihwaras	-	-	-	-	-
14. Kedungkendo	-	-	-	-	-
15. Durung Banjar	-	-	-	-	-
16. Durung Bedug	-	-	-	-	-
17. Jambangan	-	-	-	-	-
18. Sumokali	-	-	-	-	-
19. Tengkulunan	-	-	-	-	-
20. Bligo	-	-	-	-	-
21. Wedoro Klurak	-	-	-	-	-
22. Larangan	-	-	-	-	-
23. Sepande	-	-	-	-	-
24. Sidadadi	-	-	-	-	-
Kecamatan Candi	-	-	-	-	-

Catatan:

Sumber: Data Pokok Pendidikan Dasar dan Menengah (Dapodikdasmen), Kementerian Pendidikan dan Kebudayaan

Tabel 4.1.10

Banyaknya Sekolah, Bilik, Kelas, Guru, dan Murid Sekolah Menengah Atas/Sederajat Swasta di Kecamatan Candi Tahun Ajaran 2022/2023

Desa/Kelurahan	Sekolah	Rombel	Kelas	Guru	Murid
(1)	(2)	(3)	(4)	(5)	(6)
01. Karang Tanjung	-	-	-	-	-
02. Sumorame	-	-	-	-	-
03. Ngampelsari	-	-	-	-	-
04. Balonggabus	-	-	-	-	-
05. Balongdowo	-	-	-	-	-
06. Kendalpecabean	-	-	-	-	-
07. Kedung Peluk	-	-	-	-	-
08. Kali Pecabean	-	-	-	-	-
09. Klurak	-	-	-	-	-
10. Kebonsari	-	-	-	-	-
11. Gelam	-	-	-	-	-
12. Candi	1	20	20	33	679
13. Sugihwaras	-	-	-	-	-
14. Kedungkendo	-	-	-	-	-
15. Durung Banjar	-	-	-	-	-
16. Durung Bedug	-	-	-	-	-
17. Jambangan	-	-	-	-	-
18. Sumokali	-	-	-	-	-
19. Tenggulunan	-	-	-	-	-
20. Bligo	-	-	-	-	-
21. Wedoro Klurak	-	-	-	-	-
22. Larangan	-	-	-	-	-
23. Sepande	-	-	-	-	-
24. Sidodadi	-	-	-	-	-
Kecamatan Candi	1	20	20	33	679

Catatan:

....

Sumber:

Data Pokok Pendidikan Dasar dan Menengah (Dapodikdasmen), Kementerian Pendidikan dan Kebudayaan

Tabel 4.1.11**Banyaknya Sekolah, Bilik, Kelas, Guru, dan Murid Sekolah Menengah Atas/Sederajat di Bawah Kementerian Agama di Kecamatan Candi Tahun Ajaran 2022/2023**

Desa/Kelurahan	Sekolah	Rombel	Kelas	Guru	Murid
(1)	(2)	(3)	(4)	(5)	(6)
01. Karang Tanjung	-	-	-	-	-
02. Sumorame	1	-	3	20	266
03. Ngampelsari	-	-	-	-	-
04. Balonggabus	-	-	-	-	-
05. Balongdowo	-	-	-	-	-
06. Kendalpecabean	-	-	-	-	-
07. Kedung Peluk	-	-	-	-	-
08. Kali Pecabean	-	-	-	-	-
09. Klurak	-	-	-	-	-
10. Kebonsari	-	-	-	-	-
11. Gelam	-	-	-	-	-
12. Candi	-	-	-	-	-
13. Sugihwaras	-	-	-	-	-
14. Kedungkendo	1	-	3	3	51
15. Durung Banjar	-	-	-	-	-
16. Durung Bedug	-	-	-	-	-
17. Jambangan	-	-	-	-	-
18. Sumokali	-	-	-	-	-
19. Tenggulunan	-	-	-	-	-
20. Bligo	-	-	-	-	-
21. Wedoro Klurak	-	-	-	-	-
22. Larangan	1	-	3	9	81
23. Sepande	1	-	3	9	243
24. Sidodadi	-	-	-	-	-
Kecamatan Candi	4	-	12	41	641

Catatan:

....

Sumber:

Data Pokok Pendidikan Dasar dan Menengah (Dapodikdasmen), Kementerian Pendidikan dan Kebudayaan

Tabel 4.1.12

Banyaknya Sekolah, Bilik, Kelas, Guru, dan Murid Sekolah Menengah Kejuruan/Sederajat Negeri di Kecamatan Candi Tahun Ajaran 2022/2023

Desa/Kelurahan	Sekolah	Rombel	Kelas	Guru	Murid
(1)	(2)	(3)	(4)	(5)	(6)
01. Karang Tanjung	-	-	-	-	-
02. Sumorame	-	-	-	-	-
03. Ngampelsari	-	-	-	-	-
04. Balonggabus	-	-	-	-	-
05. Balongdowo	-	-	-	-	-
06. Kendalpecabean	-	-	-	-	-
07. Kedung Peluk	-	-	-	-	-
08. Kali Pecabean	-	-	-	-	-
09. Klurak	-	-	-	-	-
10. Kebonsari	-	-	-	-	-
11. Gelam	-	-	-	-	-
12. Candi	-	-	-	-	-
13. Sugihwaras	-	-	-	-	-
14. Kedungkendo	-	-	-	-	-
15. Durung Banjar	-	-	-	-	-
16. Durung Bedug	-	-	-	-	-
17. Jambangan	-	-	-	-	-
18. Sumokali	-	-	-	-	-
19. Tengkulunan	-	-	-	-	-
20. Bligo	-	-	-	-	-
21. Wedoro Klurak	-	-	-	-	-
22. Larangan	-	-	-	-	-
23. Sepande	-	-	-	-	-
24. Sidadadi	-	-	-	-	-
Kecamatan Candi	-	-	-	-	-

Catatan:

....

Sumber:

Data Pokok Pendidikan Dasar dan Menengah (Dapodikdasmen), Kementerian Pendidikan dan Kebudayaan

Tabel 4.1.13**Banyaknya Sekolah, Bilik, Kelas, Guru, dan Murid Sekolah Menengah Kejuruan/Sederajat Swasta di Kecamatan Candi Tahun Ajaran 2022/2023**

Desa/Kelurahan	Sekolah	Rombel	Kelas	Guru	Murid
(1)	(2)	(3)	(4)	(5)	(6)
01. Karang Tanjung	-	-	-	-	-
02. Sumorame	-	-	-	-	-
03. Ngampelsari	-	-	-	-	-
04. Balonggabus	-	-	-	-	-
05. Balongdowo	-	-	-	-	-
06. Kendalpecabean	-	-	-	-	-
07. Kedung Peluk	1	3	3	2	63
08. Kali Pecabean	-	-	-	-	-
09. Klurak	-	-	-	-	-
10. Kebonsari	-	-	-	-	-
11. Gelam	-	-	-	-	-
12. Candi	-	-	-	-	-
13. Sugihwaras	-	-	-	-	-
14. Kedungkendo	-	-	-	-	-
15. Durung Banjar	-	-	-	-	-
16. Durung Bedug	-	-	-	-	-
17. Jambangan	-	-	-	-	-
18. Sumokali	-	-	-	-	-
19. Tenggulunan	-	-	-	-	-
20. Bligo	-	-	-	-	-
21. Wedoro Klurak	-	-	-	-	-
22. Larangan	-	-	-	-	-
23. Sepande	-	-	-	-	-
24. Siodadi	-	-	-	-	-
Kecamatan Candi	1	3	3	2	63

Catatan:

Sumber: Data Pokok Pendidikan Dasar dan Menengah (Dapodikdasmen), Kementerian Pendidikan dan Kebudayaan

4.2 KESEHATAN

Tabel 4.2.1 Sarana Kesehatan Menurut Desa/Kelurahan di Kecamatan Candi Tahun 2022

Desa/Kelurahan	Rumah Sakit	Rumah Sakit Bersalin	Poliklinik	Klinik Bersalin
(1)	(2)	(3)	(4)	(5)
01. Karang Tanjung	-	-	-	-
02. Sumorame	-	-	-	1
03. Ngampelsari	-	-	-	-
04. Balonggabus	-	-	-	1
05. Balongdowo	-	-	-	-
06. Kendalpecabean	-	-	-	-
07. Kedung Peluk	-	-	-	-
08. Kali Pecabean	-	-	-	1
09. Klurak	-	-	-	1
10. Kebonsari	1	-	-	-
11. Gelam	-	-	2	-
12. Candi	-	-	1	1
13. Sugihwaras	-	-	-	-
14. Kedungkendo	-	-	-	-
15. Durung Banjar	-	-	1	1
16. Durung Bedug	-	-	-	1
17. Jambangan	-	-	-	1
18. Sumokali	-	-	-	-
19. Tenggulunan	-	-	-	-
20. Bligo	-	-	-	-
21. Wedoro Klurak	-	-	-	-
22. Larangan	-	-	-	-
23. Sepande	-	-	-	-
24. Sidodadi	1	-	-	-
Kecamatan Candi	2	-	4	8

Lanjutan Tabel 4.2.1

Desa/Kelurahan	Puskesmas	Puskesmas Pembantu	Apotek	Posyandu
(1)	(6)	(7)	(8)	(9)
01. Karang Tanjung	-	-	-	5
02. Sumorame	-	1	4	8
03. Ngampelsari	-	-	1	8
04. Balonggabus	-	1	-	-
05. Balongdowo	-	-	1	6
06. Kendalpecabean	-	-	1	5
07. Kedung Peluk	-	-	-	2
08. Kali Pecabean	-	1	3	12
09. Klurak	-	-	-	6
10. Kebonsari	-	-	1	7
11. Gelam	1	-	1	7
12. Candi	-	-	4	5
13. Sugihwaras	-	-	2	9
14. Kedungkendo	-	-	1	9
15. Durung Banjar	-	-	-	4
16. Durung Bedug	-	-	1	6
17. Jambangan	-	-	1	5
18. Sumokali	-	-	3	7
19. Tenggulunan	-	-	-	5
20. Bligo	-	-	2	5
21. Wedoro Klurak	-	-	-	6
22. Larangan	-	-	3	10
23. Sepande	-	-	4	11
24. Sidodadi	1	-	2	7
Kecamatan Candi	2	3	35	155

Catatan: ...

Sumber: Kantor Kecamatan Candi

Tabel 4.2.2**Banyaknya Tenaga Medis dan Paramedis di Puskesmas Menurut Jenis Kelamin di Kecamatan Candi Tahun 2022**

Jenis Paramedis	Laki-laki	Perempuan	Jumlah
(1)	(2)	(3)	(4)
01. DOKTER	2	5	7
02. DOKTER GIGI	-	4	4
03. PERAWAT	4	20	24
04. BIDAN	-	29	29
05. TENAGA KESEHATAN MASYARAKAT	-	2	2
07. TENAGA KESEHATAN LINGKUNGAN	-	2	2
09. TENAGA GIZI	1	3	4
Jumlah	7	65	72

Catatan:

...

Sumber:

Publikasi Profil Kesehatan 2022, Dinas Kesehatan Kabupaten Sidoarjo

4.3 SOSIAL

Tabel 4.3.1 Jumlah Tindak Kejahatan Menurut Jenis Tindak Pidana di Kecamatan Candi Tahun 2021-2022

Jenis Pidana	2021		2022	
	Lapor	Selesai	Lapor	Selesai
(1)	(2)	(3)	(4)	(5)
01. Pembunuhan	-	-	1	1
02. Penganiayaan Berat	-	-	2	4
03. Penganiayaan Ringan	2	1	-	-
04. Penculikan	-	-	-	-
05. Pencurian	6	4	4	2
06. Perkosaan	-	-	-	-
07. Pembakaran	-	-	-	-
08. Narkotika dan Psikotropika	0	0	0	0
09. Mata Uang / Upal	-	-	-	-
10. Senpi / Handak/Sajam	-	-	-	-
11. Pemerasan/Pengancaman	-	-	-	-
12. Perkelahian	1	2	1	0
13. Keterangan Palsu	-	-	-	-
14. KDRT	-	-	2	1
15. Perjudian	-	-	-	-
16. Perzinahan	-	-	-	-
17. Cabul	-	-	-	-
18. Penadah	-	-	-	-
19. Pengrusakan	-	-	-	-
20. Penipuan	-	-	2	-
21. Penggelapan	1	-	1	1
22. Penyipuan	-	-	-	-

Lanjutan Tabel 4.3.1


Jenis Pidana	2021		2022	
	Lapor	Selesai	Lapor	Selesai
(1)	(2)	(3)	(4)	(5)
23. Perbuatan Tidak Menyenangkan	-	-	-	-
24. Penyerobotan Tanah	-	-	-	-
25. Penghinaan/ Fitnah	-	-	-	-
26. Pemalsuan Surat	-	-	-	-
27. Pencemaran Nama Baik	-	-	-	-
28. Kejahatan pada wanita dan anak	1	0	0	1
29. Korupsi	-	-	-	-
30. Fidusia	-	-	-	-
31. Tempati Rumah Tanpa Hal	-	-	-	-
32. Lingkungan	0	0	0	0
33. Miras	5	5	8	8
34. WTS / Premanisme	-	-	-	-
35. Masuk Pekarangan Tidak Izin	-	-	-	-
36. Kejahatan Terhadap Kesopanan	-	-	-	-
37. UU ITE	-	-	-	-
38. Lainnya	-	-	0	0
Kecamatan Candi	16	12	21	18

Catatan: ...

Sumber: Kepolisian Resor Kota Sidoarjo

<https://sidoarjo.kab.bps.go.id>

5



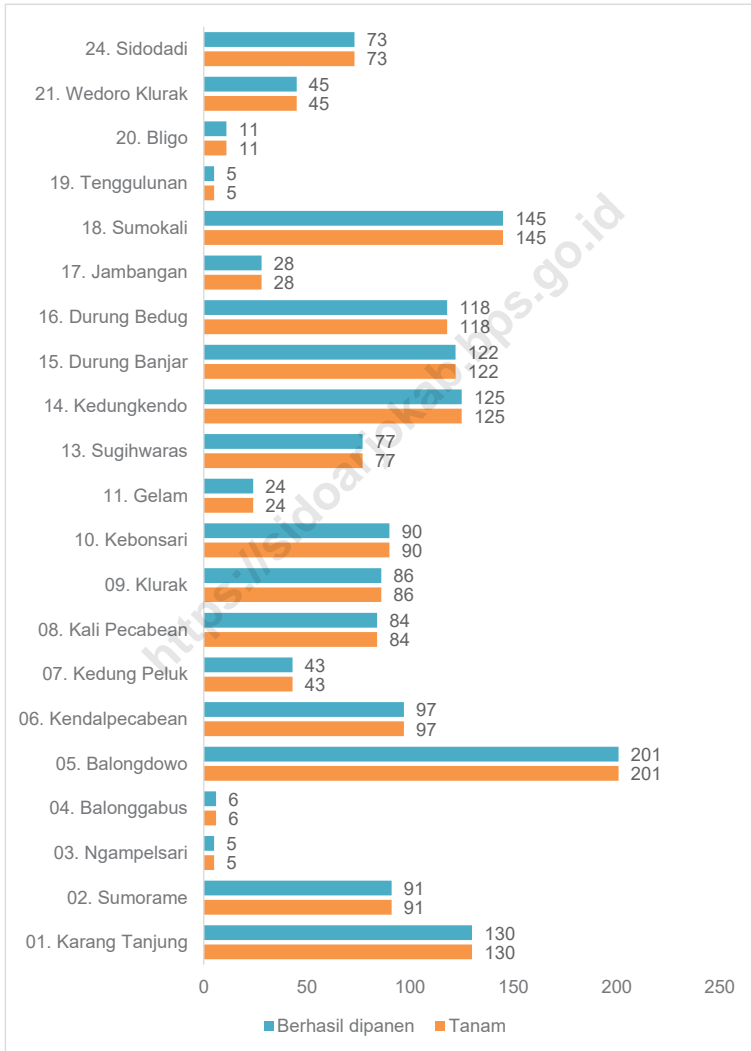
PERTANIAN, KEHUTANAN, PETERNAKAN, DAN PERIKANAN

<https://library.bps.go.id>



Gambar 5.1

Luas Tanam dan Luas Panen Padi Menurut Desa/Kelurahan di Kecamatan Candi (Ha) Tahun 2022



Sumber: Kantor Kecamatan Candi

Tabel 5.1**Luas Panen Tanaman Sayuran dan Buah-buahan Semusim Menurut Jenisnya (Ha) di Kecamatan Candi Tahun 2021–2022**

Jenis Tanaman	2021	2022
(1)	(2)	(3)
01. Bawang Daun	-	-
02. Bawang Merah	-	-
03. Bawang Putih	-	-
04. Bayam	-	87
05. Blewah	-	-
06. Buncis	-	-
07. Cabai Rawit	-	-
08. Cabai Besar	-	-
09. Cabai Keriting	-	-
10. Kacang Panjang	-	-
11. Kacang Merah	-	-
12. Kacang Tanah	-	-
13. Kedelai	-	-
14. Kangkung	-	114
15. Kembang Kol	-	-
16. Kentang	-	-
17. Ketimun	-	-
18. Kubis	-	-
19. Labu Siam	-	-
20. Lobak	-	-
21. Melon	-	6
22. Petsai/Sawi	-	108
23. Semangka	-	-
24. Terung	-	-
25. Tomat	-	-

Lanjutan Tabel 5.1

Jenis Tanaman	2021	2022
(1)	(2)	(3)
26. Timun Mas	-	-
27. Wortel	-	-
28. Jamur Tiram	-	-
29. Jamur Lainnya	-	-
Jumlah		315

Catatan: ...

Sumber: BPS, Statistik Pertanian Hortikultura SPH-SBS

<https://sidoarjo.kab.bps.go.id>

Tabel 5.2**Produksi Tanaman Sayuran dan Buah-buahan Semusim Menurut Jenisnya (kuintal) di Kecamatan Candi Tahun 2021-2022**

Jenis Tanaman	2021	2022
(1)	(2)	(3)
01. Bawang Daun	-	-
02. Bawang Merah	-	-
03. Bawang Putih	-	-
04. Bayam	7 494	8 836
05. Blewah	-	-
06. Buncis	-	-
07. Cabai Rawit	-	-
08. Cabai Besar	-	-
09. Cabai Keriting	-	-
10. Kacang Panjang	-	-
11. Kacang Merah	-	-
12. Kacang Tanah	-	-
13. Kedelai	-	-
14. Kangkung	8 092	22 660
15. Kembang Kol	-	-
16. Kentang	-	-
17. Ketimun	-	-
18. Kubis	-	-
19. Labu Siam	-	-
20. Lobak	-	-
21. Melon	-	2 295
22. Petsai/Sawi	12 546	21 740
23. Semangka	-	-
24. Terung	-	-
25. Tomat	-	-

Lanjutan Tabel 5.2

Jenis Tanaman	2021	2022
(1)	(2)	(3)
26. Timun Mas	-	-
27. Wortel	-	-
28. Jamur Tiram	-	-
29. Jamur Lainnya	-	-
Jumlah	28 132	55 531

Catatan:

...

Sumber:

BPS, Statistik Pertanian Hortikultura SPH-SBS

Tabel 5.3**Luas Panen Tanaman Biofarmaka Menurut Jenisnya di (m²) Kecamatan Candi Tahun 2021-2022**

Jenis Tanaman	2021	2022
(1)	(2)	(3)
01. Jahe	-	-
02. Laos	-	-
03. Kencur	-	-
04. Kunyit	-	-
05. Lempuyang	-	-
06. Temulawak	-	-
07. Temuireng	-	-
08. Temukunci	-	-
09. Drigo	-	-
10. Kapulaga	-	-
11. Mengkudu/Pace	-	-
12. Mahkota Dewa	-	-
13. Kejibeling	-	-
14. Sambiloto	-	-
15. Lidah Buaya	-	-
16. Serai	-	-
17. Jeruk Nipis	-	-
Jumlah	-	-

Catatan: ...
Sumber: BPS, Statistik Pertanian Hortikultura SPH-SBS

Tabel 5.4**Produksi Tanaman Biofarmaka Menurut Jenisnya (kg) di Kecamatan Candi Tahun 2021-2022**

Jenis Tanaman	2021	2022
(1)	(2)	(3)
01. Jahe	-	-
02. Laos	-	-
03. Kencur	-	-
04. Kunyit	-	-
05. Lempuyang	-	-
06. Temulawak	-	-
07. Temuireng	-	-
08. Temukunci	-	-
09. Drigo	-	-
10. Kapulaga	-	-
11. Mengkudu/Pace	-	-
12. Mahkota Dewa	-	-
13. Kejibeling	-	-
14. Sambiloto	-	-
15. Lidah Buaya	-	-
16. Serai	-	-
17. Jeruk Nipis	-	-
Jumlah	-	-

Catatan:

...

Sumber:

BPS, Statistik Pertanian Hortikultura SPH-SBS

Tabel 5.5**Luas Panen Tanaman Hias Menurut Jenisnya (m²) di Kecamatan Candi Tahun 2021-2022**

Jenis Tanaman	2021	2022
(1)	(2)	(3)
01. Anggrek Potong	-	-
02. Bunga Anthurium	-	-
03. Anyelir	-	-
04. Garbera/Herbas	-	-
05. Gladiol	-	-
06. Heliconia/Pisang-Pisangan	-	-
07. Krisan	-	-
08. Mawar	-	-
09. Sedap Malam	-	-
10. Melati	-	-
11. Palembang	-	-
12. Anggrek	-	-
13. Pakis	-	-
Jumlah	-	-

Catatan: ...

Sumber: BPS, Statistik Pertanian Hortikultura SPH-SBS

Tabel 5.6**Produksi Tanaman Hias Menurut Jenisnya (tangkai) di Kecamatan Candi Tahun 2021-2022**

Jenis Tanaman	2021	2022
(1)	(2)	(3)
01. Anggrek Potong	-	-
02. Bunga Anthurium	-	-
03. Anyelir	-	-
04. Garbera/Herbas	-	-
05. Gladiol	-	-
06. Heliconia/Pisang-Pisangan	-	-
07. Krisan	-	-
08. Mawar	-	-
09. Sedap Malam	-	-
10. Melati	-	-
11. Palem	-	-
12. Anggrek	-	-
13. Pakis	-	-
Jumlah	-	-

Catatan: ...

Sumber: BPS, Statistik Pertanian Hortikultura SPH-SBS

Tabel 5.7**Produksi Buah-Buahan dan Sayuran Tahunan Menurut Jenisnya (kuintal) di Kecamatan Candi Tahun 2021-2022**

Jenis Tanaman	2021	2022
(1)	(2)	(3)
01. Alpukat	-	-
02. Belimbing	22	20
03. Duku/Langsat/Kokosan	-	-
04. Jambu Biji	369	388
05. Jambu Air	67	48
06. Jeruk Siam/Kepron	-	74
07. Mangga	103	96
08. Manggis	-	-
09. Nangka/Cempedak	10	15
10. Nenas	-	-
11. Pepaya	33	49
12. Pisang	94	50
13. Rambutan	13	12
14. Salak	-	-
15. Sawo	352	280
16. Sirsak	4	4
17. Sukun	2	4
18. Apel	-	-
19. Lengkeng	-	8
20. Jeruk Lemon	-	-
21. Melinjo	-	-
Jumlah	1 069	1 048

Catatan: ...

Sumber: BPS, Statistik Pertanian Hortikultura SPH-SBS

Tabel 5.8

Luas Tanam dan Luas Panen Padi (Ha) Menurut Desa/ Kelurahan di Kecamatan Candi Tahun 2022

Desa/Kelurahan	Tanam	Berhasil dipanen	Puso/ tidak berhasil
(1)	(2)	(3)	(4)
01. Karang Tanjung	130	130	-
02. Sumorame	91	91	-
03. Ngampelsari	5	5	-
04. Balonggabus	6	6	-
05. Balongdowo	201	201	-
06. Kendalpecabean	97	97	-
07. Kedung Peluk	43	43	-
08. Kali Pecabean	84	84	-
09. Klurak	86	86	-
10. Kebonsari	90	90	-
11. Gelam	24	24	-
12. Candi	0	0	-
13. Sugihwaras	77	77	-
14. Kedungkendo	125	125	-
15. Durung Banjar	122	122	-
16. Durung Bedug	118	118	-
17. Jambangan	28	28	-
18. Sumokali	145	145	-
19. Tenggulunan	5	5	-
20. Bligo	11	11	-
21. Wedoro Klurak	45	45	-
22. Larangan	0	0	-
23. Sepande	0	0	-
24. Sidodadi	73	73	-
Kecamatan Candi	1 606	1 606	-

Catatan: ...

Sumber: Kantor Kecamatan Candi

Tabel 5.9

Luas Tanam dan Luas Panen Palawija (Ha) Menurut Desa/ Kelurahan di Kecamatan Jabon Tahun 2022

Desa/Kelurahan	Kedelai		Kacang Hijau	
	Tanam	Dipanen	Tanam	Dipanen
(1)	(2)	(3)	(4)	(5)
01. Karang Tanjung	-	-	-	-
02. Sumorame	-	-	-	-
03. Ngampelsari	-	-	-	-
04. Balonggabus	-	-	-	-
05. Balongdowo	-	-	-	-
06. Kendalpecabean	-	-	-	-
07. Kedung Peluk	-	-	-	-
08. Kali Pecabean	-	-	-	-
09. Klurak	-	-	-	-
10. Kebonsari	-	-	-	-
11. Gelam	-	-	-	-
12. Candi	-	-	-	-
13. Sugihwaras	-	-	-	-
14. Kedungkendo	-	-	15	15
15. Durung Banjar	-	-	-	-
16. Durung Bedug	-	-	-	-
17. Jambangan	-	-	-	-
18. Sumokali	-	-	-	-
19. Tenggulunan	-	-	-	-
20. Bligo	-	-	2	2
21. Wedoro Klurak	-	-	-	-
22. Larangan	-	-	-	-
23. Sepande	-	-	-	-
24. Sidodadi	-	-	-	-
Kecamatan Candi	-	-	17	17

Catatan: ...

Sumber: Kantor Kecamatan Candi

Tabel 5.10

Luas Tanaman Tebu Menurut Jenis Intensifikasi (Ha) dan Desa/Kelurahan di Kecamatan Porong Tahun 2022

Desa/Kelurahan	TRI	TRB	TRM	TS I	TS II
(1)	(2)	(3)	(4)	(5)	(6)
01. Karang Tanjung	-	-	-	-	-
02. Sumorame	-	-	-	-	-
03. Ngampelsari	-	-	-	-	-
04. Balonggabus	-	-	-	-	-
05. Balongdowo	-	-	-	-	-
06. Kendalpecabean	-	-	-	-	-
07. Kedung Peluk	-	-	-	-	-
08. Kali Pecabean	-	-	-	-	-
09. Klurak	-	-	-	-	-
10. Kebonsari	-	-	-	-	-
11. Gelam	-	-	-	-	-
12. Candi	-	-	-	-	-
13. Sugihwaras	-	-	-	-	2
14. Kedungkendo	-	-	-	-	-
15. Durung Banjar	-	-	-	11,06	-
16. Durung Bedug	4,33	-	-	16,97	-
17. Jambangan	-	-	-	21,15	-
18. Sumokali	-	-	-	5,78	-
19. Tenggulunan	-	-	-	-	-
20. Bligo	-	-	-	-	-
21. Wedoro Klurak	-	-	-	-	-
22. Larangan	-	-	-	-	-
23. Sepande	-	-	-	-	-
24. Sidodadi	-	-	-	-	-
Kecamatan Candi	4,33	-	-	54,96	2

Catatan: ...
 Sumber: Kantor Kecamatan Candi

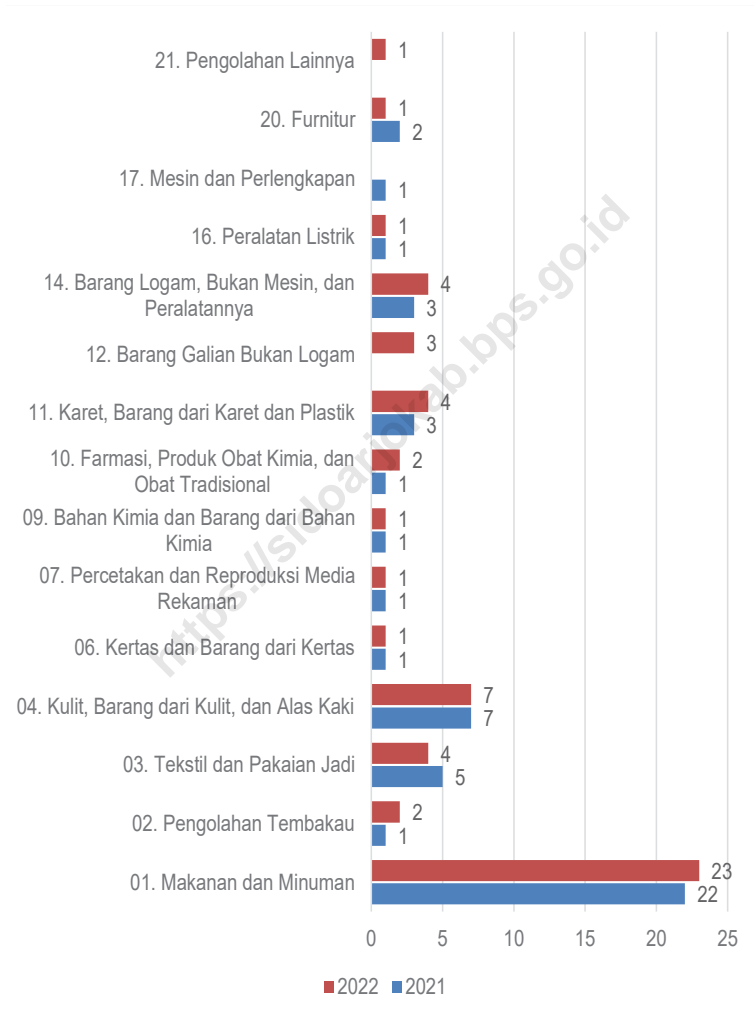
<https://sidoarjo.kab.bps.go.id>

6

INDUSTRI



Gambar 6.1 Banyaknya Industri Besar/Sedang Menurut Jenisnya di Kecamatan Candi Tahun 2021-2022




Sumber: BPS Kabupaten Sidoarjo

Tabel 6.1 Banyaknya Industri Besar/Sedang Menurut Jenisnya di Kecamatan Candi Tahun 2021-2022

Jenis Industri Besar-Sedang	2021	2022
(1)	(2)	(3)
01. Makanan dan Minuman	22	23
02. Pengolahan Tembakau	1	2
03. Tekstil dan Pakaian Jadi	5	4
04. Kulit, Barang dari Kulit, dan Alas Kaki	7	7
05. Kayu, Barang dari Kayu, dan Gabus (Tidak Termasuk Furnitur), dan Barang Anyaman dari Bambu, Rotan, dan Sejenisnya	-	-
06. Kertas dan Barang dari Kertas	1	1
07. Percetakan dan Reproduksi Media Rekaman	1	1
08. Produk dari Batubara dan Penggilingan Minyak Bumi	-	-
09. Bahan Kimia dan Barang dari Bahan Kimia	1	1
10. Farmasi, Produk Obat Kimia, dan Obat Tradisional	1	2
11. Karet, Barang dari Karet dan Plastik	3	4
12. Barang Galian Bukan Logam	-	3
13. Logam Dasar	-	-
14. Barang Logam, Bukan Mesin, dan Peralatannya	3	4
15. Komputer, Barang Elektronik dan Optik	-	-
16. Peralatan Listrik	1	1
17. Mesin dan Perlengkapan	1	-
18. Kendaraan Bermotor, Trailer, dan Semi Trailer	-	-
19. Alat Angkutan Lainnya	-	-
20. Furnitur	2	1
21. Pengolahan Lainnya	-	1
22. Reparasi dan Pemasangan Mesin dan Peralatan	-	-
Kecamatan Candi	49	55

Catatan: ...
 Sumber: BPS Kabupaten Sidoarjo

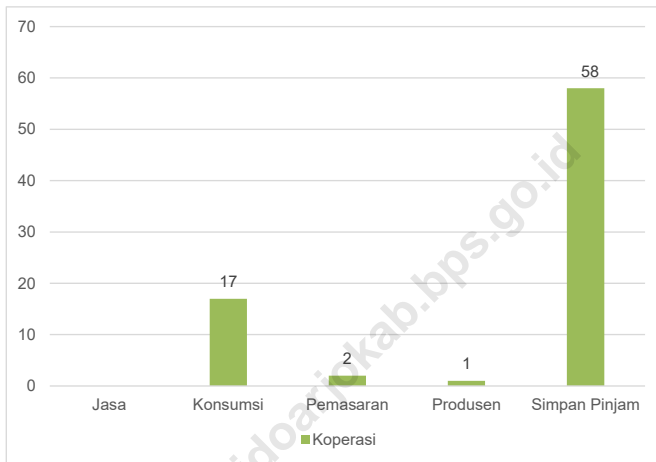
7



KEUANGAN DESA



Gambar 7.1 Banyaknya Sarana Lembaga Keuangan Bank dan Bukan Bank di Kecamatan Candi Tahun 2022



Sumber/Source : Kantor Kecamatan Candi

Tabel 7.1

Banyaknya Sarana Lembaga Keuangan Bank dan Bukan Bank Menurut Desa/Kelurahan di Kecamatan Candi Tahun 2022

Desa/Kelurahan	Bank Pemerintah	BPR	KUD/ Kopwan	Pegadaian
(1)	(2)	(3)	(4)	(5)
01. Karang Tanjung
02. Sumorame
03. Ngampelsari
04. Balonggabus
05. Balongdowo
06. Kendalpecabean
07. Kedung Peluk
08. Kali Pecabean
09. Klurak
10. Kebonsari
11. Gelam
12. Candi
13. Sugihwaras
14. Kedungkendo
15. Durung Banjar
16. Durung Bedug
17. Jambangan
18. Sumokali
19. Tenggulunan
20. Bligo
21. Wedoro Klurak
22. Larangan
23. Sepande
24. Sidodadi
Kecamatan Candi

Catatan : ...
 Sumber: Kantor Kecamatan Candi

Tabel 7.2

Banyaknya Koperasi Aktif Menurut Desa/Kelurahan dan Jenis Koperasi di Kecamatan Candi Tahun 2022

Desa/Kelurahan	Jasa	Konsumsi	Pemasaran
(1)	(2)	(3)	(4)
01. Karang Tanjung	1	-	-
02. Sumorame	-	4	-
03. Ngampelsari	-	3	-
04. Balonggabus	-	2	-
05. Balongdowo	-	1	-
06. Kendalpecabean	1	1	-
07. Kedung Peluk	-	1	-
08. Kali Pecabean	1	-	-
09. Klurak	-	2	-
10. Kebonsari	-	2	-
11. Gelam	-	1	-
12. Candi	1	9	-
13. Sugihwaras	-	4	-
14. Kedungkendo	1	1	-
15. Durung Banjar	-	1	-
16. Durung Bedug	-	2	-
17. Jambangan	-	1	-
18. Sumokali	-	1	-
19. Tenggulunan	-	3	-
20. Bligo	-	5	-
21. Wedoro Klurak	-	1	-
22. Larangan	1	10	2
23. Sepande	-	2	-
24. Sidodadi	-	2	-
Kecamatan Candi	6	59	2

Lanjutan Tabel 7.2

Desa/Kelurahan	Produsen	Simpan Pinjam	Jumlah
(1)	(5)	(6)	(7)
01. Karang Tanjung	-	-	1
02. Sumorame	1	3	8
03. Ngampelsari	-	1	4
04. Balonggabus	-	1	3
05. Balongdowo	-	-	1
06. Kendalpecabean	-	-	2
07. Kedung Peluk	1	1	3
08. Kali Pecabean	-	-	1
09. Klurak	-	-	2
10. Kebonsari	1	1	4
11. Gelam	-	-	1
12. Candi	3	2	15
13. Sugihwaras	1	-	5
14. Kedungkendo	-	-	2
15. Durung Banjar	-	-	1
16. Durung Bedug	-	-	2
17. Jambangan	1	-	2
18. Sumokali	-	-	1
19. Tenggulunan	1	-	4
20. Bligo	2	-	7
21. Wedoro Klurak	-	-	1
22. Larangan	3	-	16
23. Sepande	4	-	6
24. Sidodadi	-	-	2
Kecamatan Candi	18	9	94

Catatan:

Sumber: Dinas Koperasi dan Usaha Mikro Kabupaten Sidoarjo

Tabel 7.3

**Banyaknya Sarana Perekonomian Menurut Desa/
Kelurahan dan Fasilitasnya di Kecamatan Candi Tahun
2022**

Desa/Kelurahan	Mini Market	Restoran/ Rumah Makan	Warung / Kedai Makanan Minuman	Toko/Wrg kelontong
(1)	(2)	(3)	(4)	(5)
01. Karang Tanjung
02. Sumorame
03. Ngampelsari
04. Balonggabus
05. Balongdowo
06. Kendalpecabean
07. Kedung Peluk
08. Kali Pecabean
09. Klurak
10. Kebonsari
11. Gelam
12. Candi
13. Sugihwaras
14. Kedungkendo
15. Durung Banjar
16. Durung Bedug
17. Jambangan
18. Sumokali
19. Tenggulunan
20. Bligo
21. Wedoro Klurak
22. Larangan
23. Sepande
24. Sidodadi
Kecamatan Candi

Lanjutan Tabel 7.3

Desa/Kelurahan	Penginapan	Pasar dengan Bangunan Permanen	SPBU	Pasar Tanpa Bangunan
(1)	(6)	(7)	(8)	(9)
01. Karang Tanjung	-	-	-	-
02. Sumorame	-	1	1	-
03. Ngampelsari	-	-	-	1
04. Balonggabus	-	-	-	1
05. Balongdowo	-	-	-	1
06. Kendalpecabean	-	-	-	-
07. Kedung Peluk	-	-	-	-
08. Kali Pecabean	-	-	-	-
09. Klurak	-	1	1	-
10. Kebonsari	-	-	-	-
11. Gelam	-	-	1	-
12. Candi	-	-	-	-
13. Sugihwaras	-	-	-	1
14. Kedungkendo	-	1	-	-
15. Durung Banjar	-	-	-	-
16. Durung Bedug	-	-	-	-
17. Jambangan	-	-	-	-
18. Sumokali	-	-	-	-
19. Tenggulunan	-	-	-	-
20. Bligo	-	-	-	-
21. Wedoro Klurak	-	-	-	-
22. Larangan	-	1	1	-
23. Sepande	-	-	-	-
24. Sidodadi	-	-	-	-
Kecamatan Candi	-	4	4	4

Catatan:

...

Sumber:

Kantor Kecamatan Candi



ST 2023
SENSUS PERTANIAN

BerAKHLAK
Berorientasi Pelayanan Akuntabel Kompeten
Harmonis Loyal Adaptif Kolaboratif

DATA
MENCERDASKAN BANGSA

<https://sidoarjokab.bps.go.id>



**BADAN PUSAT STATISTIK
KABUPATEN SIDOARJO**

Jl. Pahlawan No. 140 - Sidoarjo

Telp.: (031) 8941744 Fax.: (031) 89464733

Homepage: <http://sidoarjokab.bps.go.id>, E-mail: bps3515@bps.go.id

